













30 de abril de 2010/ April 30, 2010


TC/SS	LOCALIZACIÓN/LOCALIZATION	KM	FOTOS/PHOTOS
MOYA	<p>Salida: En la GC-75, desde Moya en dirección Fontanales, a 1,46 km. pasado el cruce con la GC-700 en dirección Guía-Gáldar.</p>	8,61 Km.	
	<p>Meta: En la GC-75, a falta de 310 m. para llegar al cruce en Fontanales con la GC-70</p>		
FONTANALES	<p>Salida: GC-70, en el cruce con la GC-710.</p>	24,85 Km.	
	<p>Meta: En la GC-21, 300 mts. antes del cruce de Cueva Corcho.</p>		

<p>TEROR</p>	<p>Salida: GC-21, a 500 m. después del cruce con la Avda. del Cabildo en Teror.</p>	<p>11,83 Km.</p>	
	<p>Meta: En la GC-240, en Los Castillos, a falta de 1,40 km para el cruce con la GC-43</p>		
<p>ERA DEL CARDÓN</p>	<p>Salida: Dirección Agüimes, la GC-551 a 900 m. del cruce con la GC-65</p>	<p>8,92 Km</p>	
	<p>Meta: En la GC-551, a falta de 220 m. para el cruce a Temisa.</p>		

<p>INGENIO</p>	<p>Salida: Dirección la Pasadilla, la GC-120 después de 1,5 km de la rotanda de Ingenio-Guayadeque</p>	<p>29,95 Km</p>	
	<p>Meta: En la GC-15, a falta de 1,7 km. para la rotanda de las Lagunetas.</p>		
<p>LA ATALAYA DE SANTA BRÍGIDA</p>	<p>Salida: En la GC-80, después de 230 m del cruce de La Atalaya con la GC-802</p>	<p>7,80 Km.</p>	
	<p>Meta: En la GC-80, a 200 m. del cruce con la GC-810 de San Roque.</p>		

1 de mayo de 2010/ May 1, 2010

TC/SS	LOCALIZACIÓN/LOCALIZATION	KM	FOTOS/PHOTOS
<p>SANTA BRIGIDA</p>	<p>Salida: En la GC-80, después de 200 m. del cruce con la GC-810 de San Roque.</p>	<p>7,80 Km.</p>	
	<p>Meta: En la GC-80, a falta de 230 m para el cruce de La Atalaya con la GC-802</p>		
<p>TELDE</p>	<p>Salida: En la GC-15, después de 1,7 km. de la rotonda de las Lagunetas.</p>	<p>25,26 Km.</p>	
	<p>Meta: En la GC-120 a falta de 400m del cruce en la Pasadilla.</p>		

AGÜIMES	<p>Salida: En la <u>GC-551</u>, pasado 50 m. con el cruce a Temisa.</p>	9,11 Km	
	<p>Meta: En la <u>GC-551</u> a falta de 900 m. del cruce con la GC-65</p>		