

VIERNES 16 DE MARZO DE 2012 FRIDAY 16th MARCH 2012

LEG 1 ETAPA 1 &gt;&gt;&gt;

**COMIENZO****START** 07:53 12:16**CIERRES****CLOSINGS** 06:38 11:01

## TC/SS 1-4 GUÍA

**DISTANCIA** DISTANCE 8,30 Km

**SALIDA** a 300 m del Cruce de Montaña Alta GC-700

**START** 300 m. to Cross Montaña Alta GC-700



**META** en Montaña Alta GC-700

**FINISH** Montaña Alta GC-700



**ZONA PÚBLICO RECOMENDADA**  
RECOMMENDED PUBLIC ZONE

A 800 m. de la salida / Cruce de Caraballo / Tres Cruces / Cruce de Santa Cristina

800 m to Start / Cross Caraballo / Tres Cruces / Cross Santa Cristina



**ACCESOS** ACCESSES

Por Moya, Palmital, Santa Cristina / Por Guía a Montaña Alta / Por Moya, Fontanales a Montaña Alta

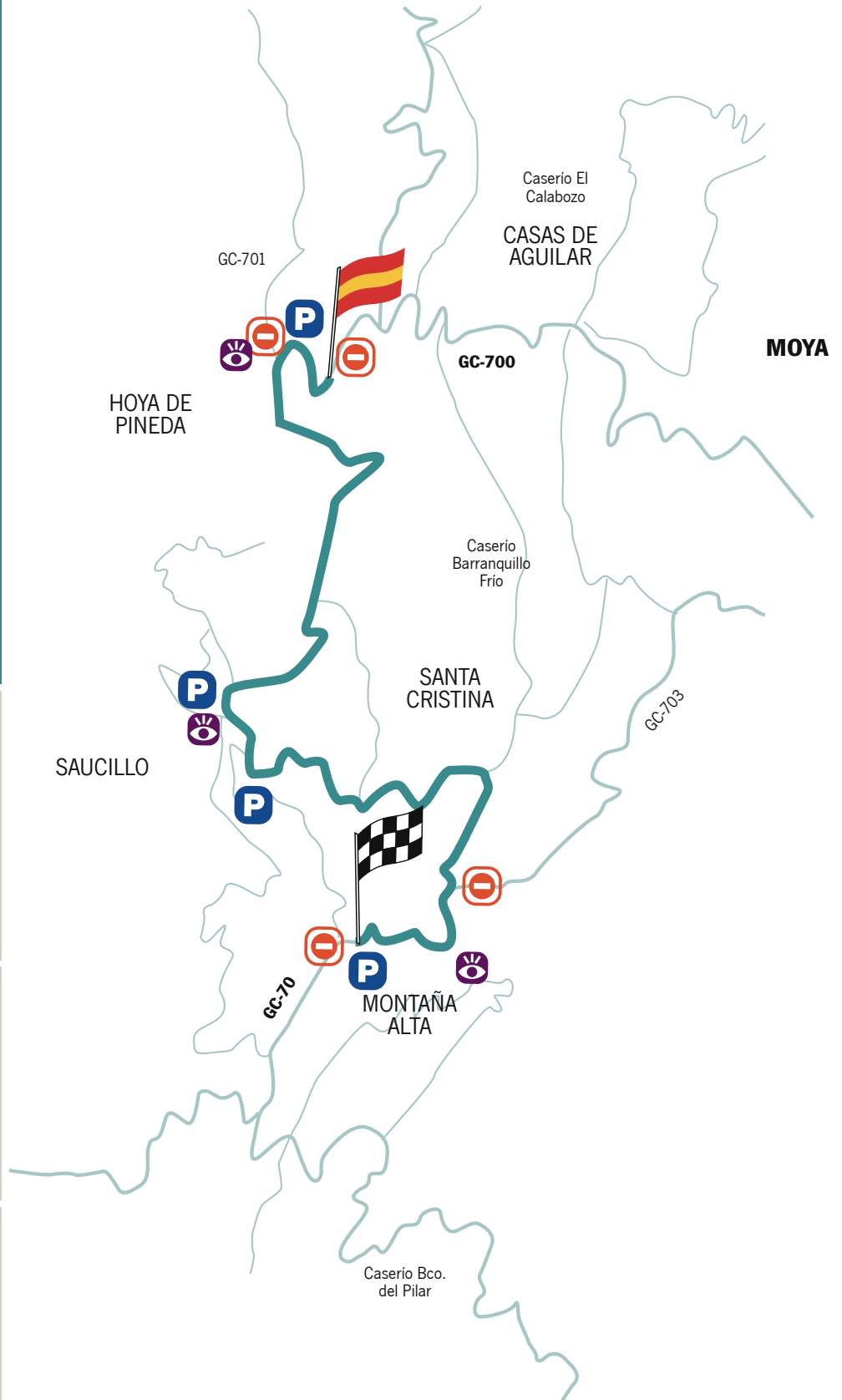
Moya, Palmital, Santa Cristina / Guía to Montaña Alta / Moya, Fontanales to Montaña Alta



**PARKING** PARKING

Pasando 600 m. de la salida / Tres Cruces / Montaña Alta

600 m pass start / Tres Cruces / Montaña Alta



VIERNES 16 DE MARZO DE 2012 FRIDAY 16th MARCH 2012

LEG 1 ETAPA 1 &gt;&gt;&gt;

## TC/SS 2-5 ARTENARA

## COMIENZO

START 08:12 12:35

## CIERRES

CLOSINGS 06:42 11:05

DISTANCIA DISTANCE 24,67 Km



SALIDA Montaña Alta dirección Caideros por la GC- 710

START Montaña Alta direction Caideros to the GC-710



META 500 m. antes el mirador de Artenara (GC- 21)

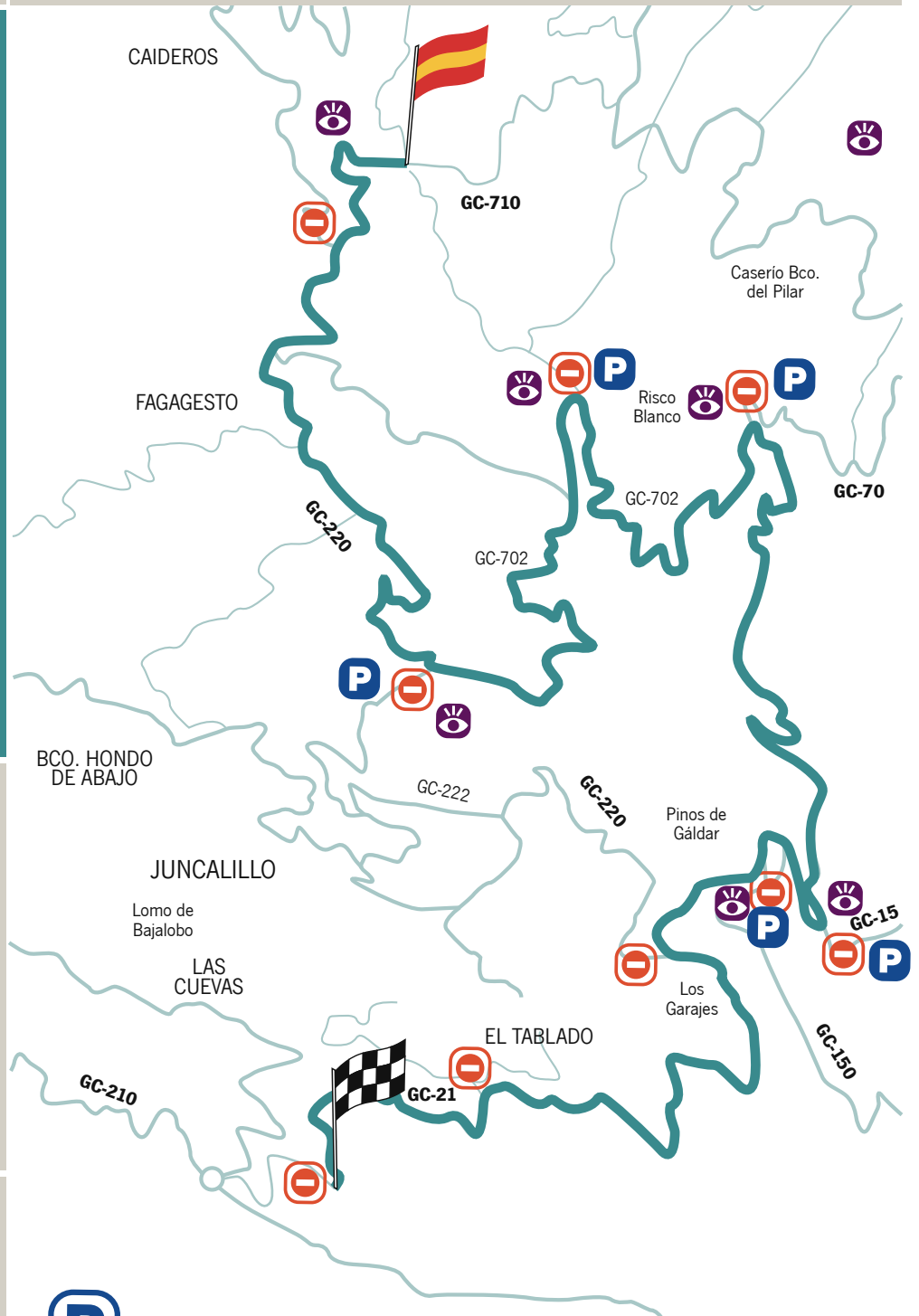
FINISH 500 m before Mirador to Artenara (GC-21)

ZONA PÚBLICO RECOMENDADA  
RECOMMENDED PUBLIC ZONE

Cruce de Caideros / Cruce de la Y (GC-220 con GC-702) / Cruce de Monte Pavón (GC-70 con GC-702) / Cruce de Monte Gusano (GC-70 con GC-21) / La Caldera (GC-21 con GC-150) / Cruce de los Garajes (GC-21 con GC-220)  
 Cross de Caideros / Cross to the Y (GC-220 / GC-702) / Cross to Monte Pavón (GC-70 / GC-702) / Cross to Monte Gusano (GC-70 / GC-21) / La Caldera (GC-21 / GC-150) / Cross Los Garajes (GC-21 / GC-220)

ACCESOS  
ACCESSES

Por Teror, Valleseco, Artenara / Por Moya, Fontanales / Por Gáldar, Caideros / Por San Mateo, Cruz de Tejeda / Por Cazadores, Cruz de Tejeda  
 Teror, Valleseco, Artenara / Moya, Fontanales Gáldar, Caideros / San Mateo, Cruz de Tejeda / Cazadores, Cruz de Tejeda

PARKING  
PARKING

Cruce de Caideros / Monte Pavón (Zona de asaderos) / Monte Gusano (GC-21) / Cruce de los Garajes / Artenara  
 Cross de Caideros / Monte Pavón / Monte Gusano (GC-21) / Cross Los Garajes / Artenara

VIERNES 16 DE MARZO DE 2012 FRIDAY 16th MARCH 2012

LEG 1 ETAPA 1 >>>

**COMIENZO**  
**START** 09:03 13:26  
**CIERRES**  
**CLOSINGS** 07:48 12:11

# TC/SS 3-6 TEJEDA

**DISTANCIA** **DISTANCE** 14,31 Km



**SALIDA** a 400 m. del parque de bomberos de Tejeda (GC-60)  
**START** to 400 m. Fire Station to Tejeda (GC-60)



**META** en el parking del Roque Nublo (GC-600)  
**FINISH** In parking to Roque Nublo (GC-600)



**ZONA PÚBLICO RECOMENDADA**  
**RECOMMENDED PUBLIC ZONE**  
 Cruce del Roque Bentaiga / Cruce de Carrizal de Tejeda / Cruce de Ayacata / Zona de Roque Nublo  
 Cross Roque Bentaiga / Cross Carrizal Tejeda  
 Cross Ayacata / Area Roque Nublo



**ACCESOS** **ACCESSES**  
 Por Cazadores dirección Las Mesas  
 Por San Mateo dirección Las Mesas  
 / Por Cruz de Tejeda / Por San Bartolomé de Tirajana  
 Cazadores direction to Las Mesas / San Mateo direction to Las Mesas / Cruz de Tejeda / San Bartolomé de Tirajana



**PARKING** **PARKING**  
 Tejeda / Las Mesas  
 Tejeda / Las Mesas



VIERNES 16 DE MARZO DE 2012 FRIDAY 16th MARCH 2012

LEG 1 ETAPA 1 &gt;&gt;&gt;

**COMIENZO**  
**START** 17:29  
**CIERRES**  
**CLOSINGS** 15:59

TC/SS 7 INGENIO

**DISTANCIA** DISTANCE 21,29 Km

**SALIDA** Restaurante El Cazador de Cueva Grande (GC-600)  
**START** Restaurant El Cazador to Cueva Grande (GC-600)

**META** a 300 del Restaurante La Pasadilla (GC-120)  
**FINISH** to 300 Restaurante La Pasadilla (GC-120)



**ZONA PÚBLICO RECOMENDADA**  
**RECOMMENDED PUBLIC ZONE**  
Llanos de Ana López / Cruce de Cueva Grande / Curva del Agua / Caldera de los Marteles / Cazadores  
Llanos de Ana López / Cross Cueva Grande / Curve Agua / Caldera de los Marteles / Cazadores



**ACCESOS**  
**ACCESSES**  
Por Telde a Cazadores / Por San Mateo a Cueva Grande / Por Fataga a San Bartolomé, Ayacata / Por Moya Fontanales, Cruz de Tejada / Por Ingenio a la Pasadilla  
Telde to Cazadores / San Mateo to Cueva Grande / Fataga, San Bartolomé, Ayacata / Moya, Fontanales, Cruz de Tejada / Ingenio to La Pasadilla



**PARKING**  
**PARKING**  
Meta de Montaña de Los Marteles / Los Marteles / Cazadores / La Pasadilla  
Finish to Montaña de Los Marteles / Los Marteles / Cazadores / La Pasadilla

**Nota: desde la Curva del Pozo a Cazadores Prohibido Parking (ESPACIO NATURAL PROTEGIDO)**  
**Note: From curve the Pozo to Cazadores Prohibited Parking (NATURAL PROTECTED AREA)**

VIERNES 16 DE MARZO DE 2012 FRIDAY 16th MARCH 2012

LEG 1 ETAPA 1 &gt;&gt;&gt;

**COMIENZO****START** 18:27**CIERRES****CLOSINGS** 16:57**TC/SS 8 AGÜIMES****DISTANCIA** **DISTANCE** 22,05 Km

SALIDA de Temisas (GC- 552)  
START Temisas (GC-550)



META a 300 m. del Cementerio de  
Sardina (GC-65)  
FINISH 300 m to Cementerio de Sardina (GC-65)

**ZONA PÚBLICO RECOMENDADA****RECOMMENDED PUBLIC ZONE**

Mirador de Temisas / Cruce  
de Santa Lucía / Cruce de la  
SorrUEDA / Mirador de Guriete /  
Cruce de la Era del Cardón

Mirador de Temisas / Cross Santa Lucía  
Cross de la SorrUEDA / Mirador de Guriete /  
Cross Era del Cardón

**ACCESOS****ACCESSES**

Por Carrizal, Ingenio, Aguimes /  
Por Vecindario a los Cuchillos / Por  
Tejeda, San Bartolomé, Santa Lucía  
Carrizal, Ingenio, Aguimes / Vecindario, Los  
Cuchillos / Tejeda, San Bartolomé, Santa Lucía

**SANTA LUCÍA****PARKING****PARKING**

Mirador de Temisas / Zona de campo de fútbol de Santa Lucía / Cruce de  
Santa Lucía / Cruce de la SorrUEDA / Cruce de la Era del Cardón / Cementerio  
de Sardina

Mirador de Temisas / Football field area of Santa Lucia / Cross of Santa Lucía / Cross of La SorrUEDA /  
Cross Of Era del Cardón / Cementerio de Sardina



VIERNES 16 DE MARZO DE 2012 FRIDAY 16th MARCH 2012

LEG 1 ETAPA 1 &gt;&gt;&gt;

**COMIENZO**  
**START** 19:21  
**CIERRES**  
**CLOSINGS** 18:21

## TC/SS 9 GRAN CANARIA - FESTINA

**DISTANCIA** **DISTANCE** 1,50 Km



**SALIDA** En el circuito de Karting frente al Aeroclub.  
**START** Circuit of Karting Club in front Aeroclub.



**META** En el circuito de Karting frente al Aeroclub.  
**FINISH** Circuit of Karting Club in front Aeroclub.



**ZONA PÚBLICO RECOMENDADA**  
**RECOMMENDED PUBLIC ZONE**  
 Zonas habilitadas dentro del Circuito del Gran Karting Club de Tarajalillo Designated areas within the Circuit of Gran Karting Club de Tarajalillo



**ACCESOS**  
**ACCESSES**  
 Desde Las Palmas por la carretera de Juan Grande GC-500 y desde Maspalomas por la misma carretera  
 From Las Palmas on the road to Juan Grande GC-500 and from the Maspalomas the same road.



**PARKING**  
**PARKING**  
 En el propio circuito. In Circuit.



**Nota: No se podrá acceder al Parking del Circuito por la GC-1, hay que hacerlo por la GC- 500 desde Juan Grande**  
**Note: No parking will be accessible to the Circuit by the GC-1, it must be done by the GC-500 from Juan Grande**

SÁBADO 17 DE MARZO DE 2012 SATURDAY 17th MARCH 2012

LEG 2 ETAPA 2 >>>

# TC/SS 10-13 MASPALOMAS

**COMIENZO**  
**START** 10:28 15:07  
**CIERRES**  
**CLOSINGS** 09:13 13:52

**DISTANCIA** **DISTANCE** 13,28 Km



**SALIDA** nuevo cementerio de Maspalomas (GC-60)  
**START** new cemetery of Maspalomas (GC-60)



**META** a 300 m. de Fataga (GC-60)  
**FINISH** 300 m. of Fataga (GC-60)



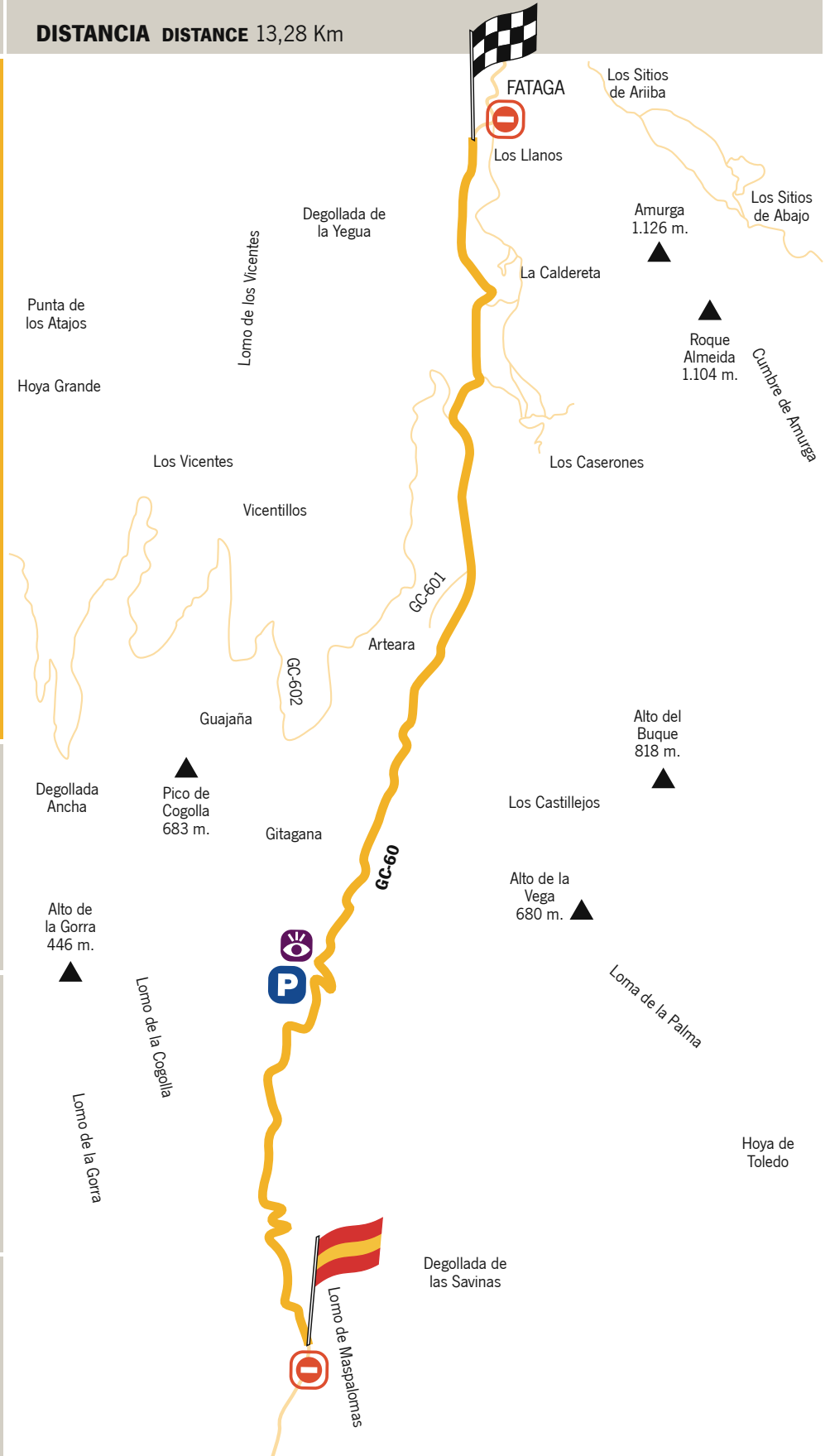
**ZONA PÚBLICO RECOMENDADA**  
**RECOMMENDED PUBLIC ZONE**  
 Pueblo Aborigen / Mirador / Arteara  
 Pueblo Aborigen / Mirador / Arteara



**ACCESOS** **ACCESSES**  
 Por San Fernando a Fataga / Por Vecindario, Los Cuchillos, San Bartolomé a Fataga / Por Cruz de Tejada, a S. Bartolomé a Fataga  
 San Fernando a Fataga 7 Vecindario, Los Cuchillos, San Bartolomé to Fataga / Cruz de Tejada, to S. Bartolomé, Fataga



**PARKING** **PARKING**  
 Pueblo Aborigen / Mirador / Arteara / Fataga  
 Pueblo Aborigen / Mirador / Arteara / Fataga



SÁBADO 17 DE MARZO DE 2012 SATURDAY 17th MARCH 2012

LEG 2 ETAPA 2 >>>

**COMIENZO**  
**START** 11:01 15:40  
**CIERRES**  
**CLOSINGS** 09:31 14:10

# TC/SS 11-14 SAN BARTOLOMÉ DE TIRAJANA

**DISTANCIA** **DISTANCE** 21,36 Km



**SALIDA** a 1 km. de San Bartolomé (GC-60)  
**START** 300 m. of San Bartolomé (GC-60)



**META** a 400 m. del parque de bomberos de Tejeda (GC-60)  
**FINISH** 400 m. to Fire Station of Tejeda



**ZONA PÚBLICO RECOMENDADA**  
**RECOMMENDED PUBLIC ZONE**

Cruce de Agualatente / Cruz Grande / Cruce de la Presa de Chira / Cruce del Roque Bentaiga  
 Cross of Agualatente / Cruz Grande / Cross of Presa de Chira / Cross Roque Bentaiga



**ACCESOS** **ACCESSES**

Por Cazadores dirección Las Mesas  
 Por San Mateo dirección Las Mesas  
 Por Cruz de Tejeda / Por Fataga  
 Cazadores direction Las Mesas / San Mateo direction Las Mesas / Cruz de Tejeda / Fataga



**PARKING** **PARKING**

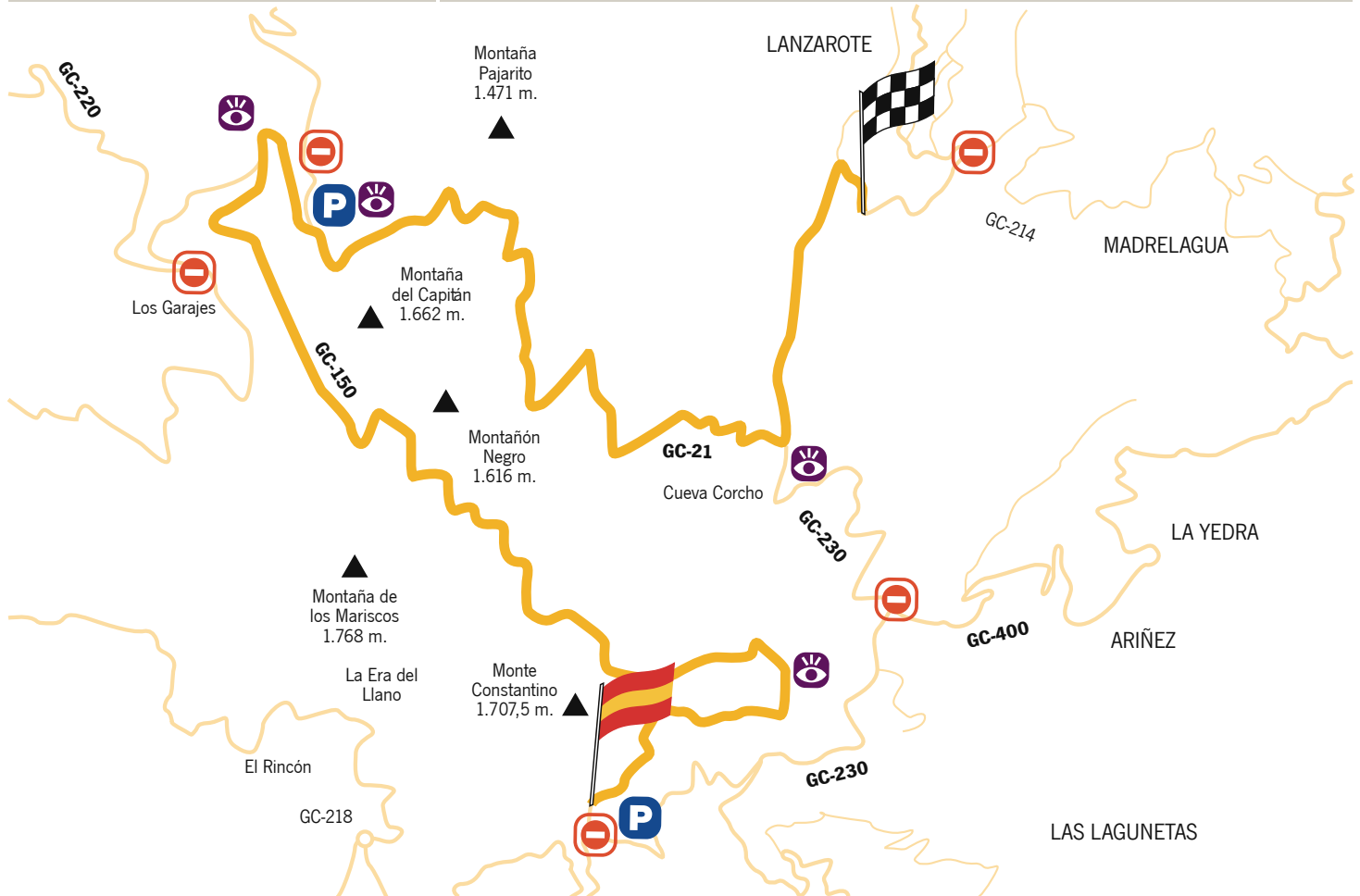
Cruce de Agualatente / Cruce de la Presa de Chira / Tejeda  
 Cross of Agualatente / Cross Presa de Chira Tejeda





SÁBADO 17 DE MARZO DE 2012 SATURDAY 17th MARCH 2012

LEG 2 ETAPA 2 &gt;&gt;&gt;

**COMIENZO****START** 11:44 16:23**CIERRES****CLOSINGS** 10:29 15:08**TC/SS 12-15 VALLESECO - FESTINA****DISTANCIA** **DISTANCE** 16,12 Km

**SALIDA** en el Parking del Parador  
**START** in the Parking of Parador

**META** a 270 m. de los Lavaderos de Lanzarote  
**FINISH** 270 m. to the Lavaderos de Lanzarote



**ZONA PÚBLICO RECOMENDADA**  
**RECOMMENDED PUBLIC ZONE**

Degollada Las Palomas / Piconera del Montañón Negro / La Caldera de Pinos de Gáldar / Cruce de Monte Gusano / Cruce de Cueva Corcho  
 Degollada Las Palomas / Piconera del Montañón Negro / La Caldera de Pinos de Gáldar / Cross Monte Gusano / Cross Cueva Corcho



**ACCESOS** **ACCESSES**

Por Teror a Valleseco, Lanzarote / Por Moya a Fontanales, Pinos de Gáldar / Por San Mateo a Cruz de Tejada / Por Telde a Cazadores, Cruz de Tejada  
 Teror to Valleseco, Lanzarote / Moya to Fontanales, Pinos de Gáldar / San Mateo to Cruz de Tejada  
 Telde to Cazadores, Cruz de Tejada



**PARKING** **PARKING**

Cruz de Tejada / Montañón Negro / Cruce de Pinos de Gáldar / Cruce de Monte Gusano / Lanzarote  
 Cruz de Tejada / Montañón Negro / Cross of Pinos de Gáldar / Cross of Monte Gusano / Lanzarote